






# DECRETO 637/2018

## All. (A) - Elenco tratti fluviali interessati dai ripopolamenti

Aso da sotto lo sbarramento del lago di Gerosa a Comunanza confluenza fosso Forcella; (cat. B) Province Ascoli P. – Fermo;

-  Bosso da Cagli briglia "Tre pozzi" alla confluenza con il fiume Burano (cat. B) – Provincia PU;
-  Burano da Cagli briglia "La terrazza sul Burano" alla confluenza con il fiume Candigliano; (cat. B-C) (provincia PU) ;
-  Candigliano da Abbadia di Naro briglia ENEL ad Acqualagna confluenza Burano (Cat. B) – Provincia PU
-  Cesano da Bellisio Solfare briglia Briscolino a Pergola ponte circonvallazione sotto Istituto Arseni Ricovero S. Antonio (cat. B) Province PU e AN;
- Chienti da Serravalle di Chienti al lago delle Grazie escluso ( Cat A-B) Provincia MC
- Potenza: dalla briglia fine campo no-kill a loc. Taccoli Assem spa.
- Esino da briglia Gorgovivo a Castelplanio briglia Franciolini (Cat. A-B) Provincia AN;
- Fluvione da Roccafluvione all'innesto con il fiume Tronto;
- Castellano dal parcheggio di torricella a Casette di Castel Trosino (AP)
-  Metauro da Mercatello sul Metauro briglia del mulino centro del paese a Sant'Angelo in Vado briglia vivaio (Cat. B-C) – Provincia PU;
- Musone da Chigiano a lago Castreccioni escluso fosso Frontale da Frontale a lago Castreccioni escluso (A-B) – Provincia MC- An;
- Tenna da Amandola briglia ENEL a Servigliano confluenza torrente Salino (Provincia di Fermo);
- tratto del fiume Tronto ricadente in zona SIC "boschi ripariali del Tronto" , (con sole trote fario provviste di certificazione "trota fario di ceppo mediterraneo);